

<http://dvernaya-moda.livejournal.com/105391.html>

May. 18th, 2015 at 11:52 PM

## Селедцов В. Гузерипля

---

### **Большие дольмены Гузерипля.**

Вчера изучали уникальные дольмены Абинского района Краснодарского края. Нам посчастливилось найти и один из гигантских дольменов поселка Новый, и необычный ложнопортальный корытообразный дольмен у станицы Эриванской и, внимание, недавно открытый, второй в мире, монолитный дольмен, целиком вырубленный в скале там же близ Эриванской.

А пока готовится отчет о нашем воскресном путешествии, продолжаю рассказывать вам об интересных дольменах Адыгеи.



Гузери́пльские дольмены — это конечный пункт южного рукава дольменных урочищ республики Адыгея, а также конечный пункт автотрассы «Майкоп-Гузери́пель».

Заехав в поселок, через билетную кассу, мы попадаем по мосту на правый берег реки Белой, и собственно, на территорию кордона Кавказского природного государственного биосферного заповедника. Именно здесь, в атмосфере нетронутой девственной природы, и приютился крупнейший дольмен Адыгеи.

На ряду с описанным мной ранее мегалитическим памятником «Хаджох-1», дольмен «Гузери́пель-1» является наиболее сохранившимся,

презентабельным и узнаваемым представителем дольменной культуры в здешних местах.




Этот самый известный и посещаемый мегалит выглядит впечатляюще: прекрасно сохранившийся, фронтальная плита высотой 2,8 м, шириной 3,7 м, мощные порталные выступы шириной 65 см — все это заставляет задуматься о былом величии цивилизации древних дольменостроителей.

Длина дольмена — свыше пяти метров!

Однако, обход сооружения по периметру приносит некоторое разочарование. На самом деле дольмен по своей конструкции составной, его грандиозный фасад вводит в заблуждение о его «плиточной» принадлежности. Но основная часть стен все же сложена из больших каменных блоков-

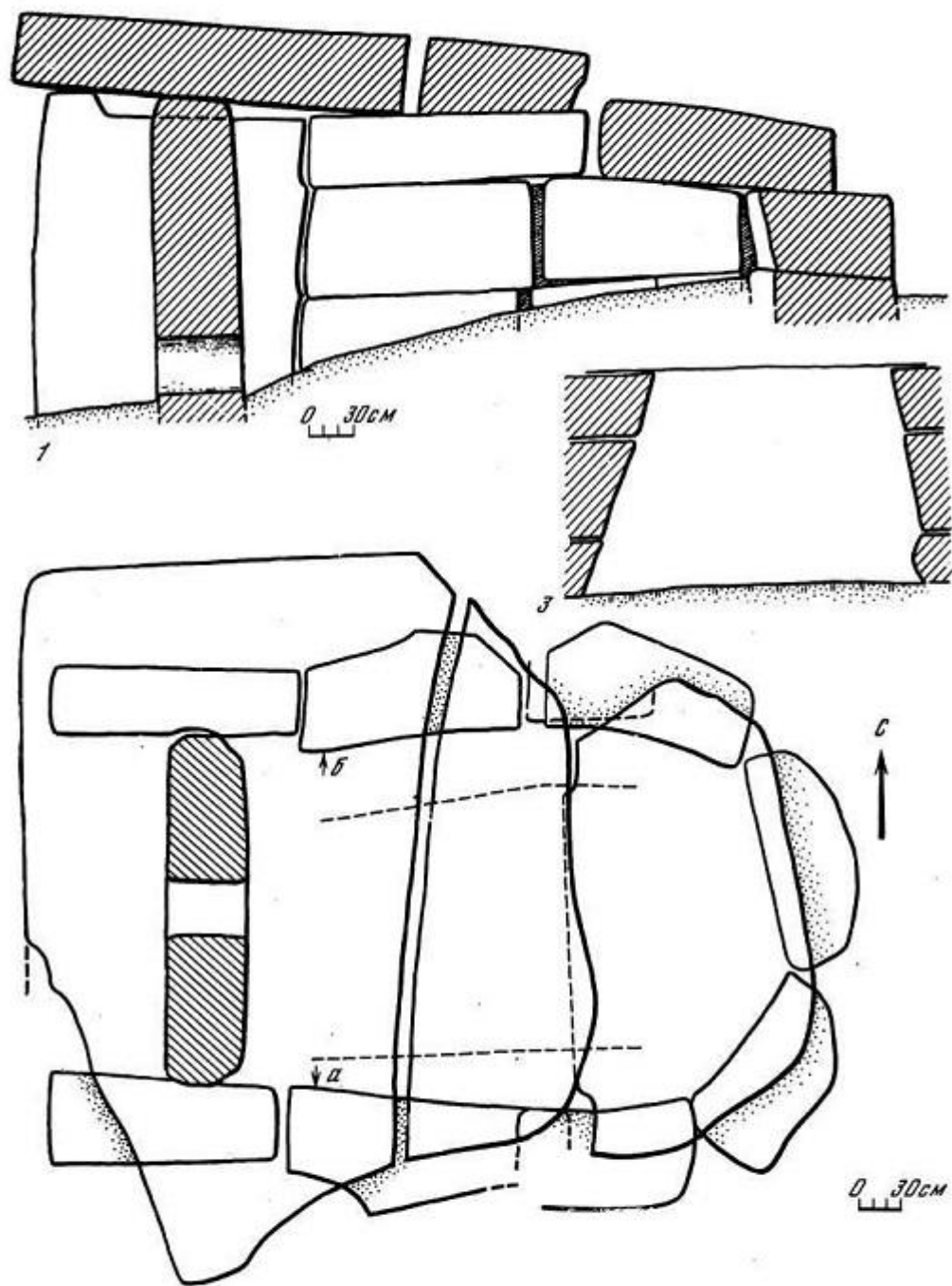
кирпичей.



Но, тем не менее, составная конструкция здесь интересна тем, что в плане имеет форму подковы. Такое решение не понятно, и практически не имеет аналогов. Зачем нужно было стыковать боковые и заднюю стены, вписанные в круг с цельной передней плитой, делать имитацию сплошных боковых плит с порталными продолжениями? Как всегда, вопросов больше, чем ответов...



Гузери́пльские дольмены достаточно хорошо изучил В.И. Марковин. В своем известном труде "Дольмены Западного Кавказа" он приводит рисунок-схему этого дольмена:



Гузери́пль Составной дольмен № 1

Но так или иначе, дольмен красив!



В отличие от растажиженного дольмена «Гузерибль-1», практически никто не знает про существование его брата-близнеца. Он хоть и частично разрушен, но представляет не меньший интерес для археологов и энтузиастов.

Итак, официально проход ко второму мегалиту запрещен (находится на территории подсобных хозяйств кордона Заповедника), но если по-тихоньку, незаметно просочиться мимо музея КПГБЗ, через калитку пройти сквозь сараи и выйти в поле, обтекаемое рекой, то на невысоком холме посреди чахлах дубков можно найти тот самый «Гузерибль-2». Кстати, вокруг него в летние погожие деньки частенько пасутся разные эзотерически-настроенные барышни, сидят в позе лотоса и ловят «вибрации».

Второй дольмен создавался также составным по такому же принципу.



К сожалению он поврежден.

От камеры остались не более трех видимых рядов блоков, хорошо сохранились псевдобокковые порталные плиты, фронтальная плита расколота до



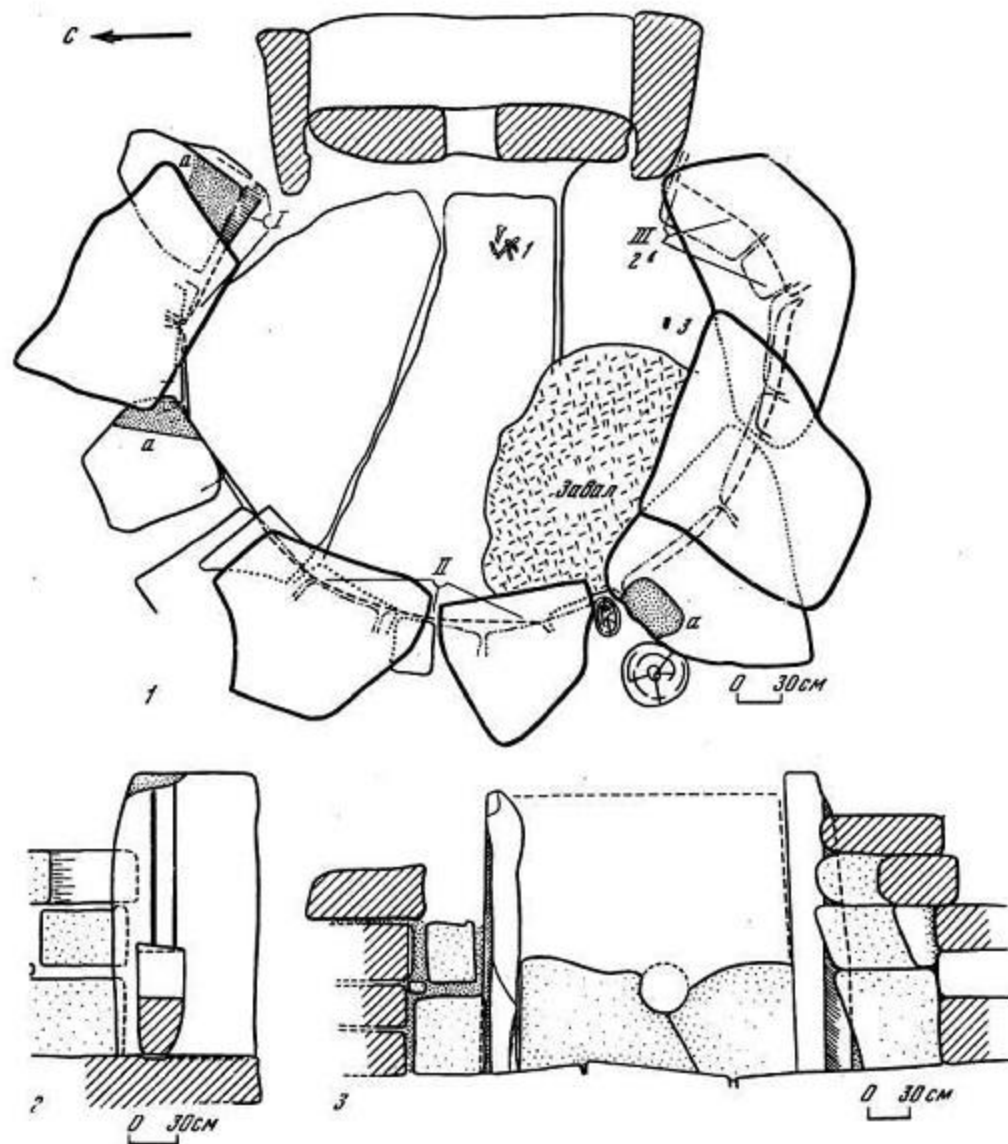
середины входного отверстия.



В целом, дольмен выглядел изначально как его сосед, с той небольшой разницей, что его камера несколько сильнее вытянута по форме овала.







**Гузерибль Составной дольмен № 2**

1 — план (I—III — опорные блоки, 1 — кости человека, 2 — рог серны, 3 — зуб лошади, а — следы подтески и подшлифовки камней); 2 — профиль порталного выступа с обломком передней плиты; 3 — вид на переднюю плиту со стороны камеры

Итак, мы ознакомились с типичными мегалитическими памятниками Адыгеи, в том числе, посмотрели все три типа сооружений, встречающихся у нас: плиточные, составные, корытообразные.

На закуску я оставил интереснейшие и необычные дольмены долины реки Фарс, в том числе — крупнейшее дольменное скопление Богатырской поляны и загадочные дольменоподобные гробницы урочища «Клады».

Об этом в следующих публикациях цикла «Охотник на дольмены».